

Sans incidence budgétaire

**RAPPORT n° 97/8-20**  
**au Conseil Municipal**

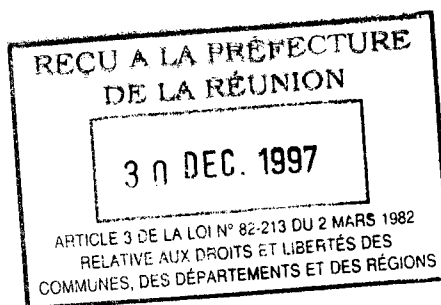
**OBJET**

**CESSION DE TERRAINS.**

Je vous propose de vous prononcer sur le projet de cession des terrains communaux mentionnés en annexe et, en cas d'accord, de m'autoriser à intervenir dans les actes correspondants.

Je vous prie de bien vouloir en délibérer.

**LE MAIRE**  
**Michel TAMAYA**

A circular official stamp of the Mayor of Saint-Denis is shown. The stamp features a central emblem with a figure and the text "MAIRIE DE SAINT-DENIS" around the perimeter. A handwritten signature in black ink is written over the stamp.

**DELIBERATION n° 97/8-20  
du Conseil Municipal  
en séance du vendredi 19 décembre 1997**

**OBJET**

**CESSION DE TERRAINS.**

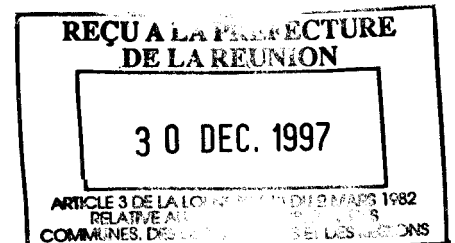
**LE CONSEIL MUNICIPAL**

Vu la loi n° 82-213 du 2 Mars 1982 relative aux droits et libertés des Communes, des Départements et des Régions, modifiée;

Vu le Code Général des Collectivités Territoriales (ancien Code des Communes) ;  
Sur le RAPPORT n° 97/8 -20 du Maire ;  
Vu le rapport de Monsieur Alain ARMAND, premier Adjoint au Maire,  
Présenté au nom des Commissions Aménagement et Entreprise Municipale /  
Finances ;

Sur l'avis favorable desdites Commissions ;

**APRES EN AVOIR DELIBERE  
A L'UNANIMITE DES VOTANTS**



**ARTICLE 1 :**

Approuve le projet de cession des terrains communaux mentionnés en annexe

**ARTICLE 2 :**

Autorise le Maire à intervenir dans les actes correspondants.

Pour extrait certifié conforme  
Fait à Saint-Denis,  
le 26 DEC. 1997

**LE MAIRE  
Michel TAMAYA**





**ANNEXE DU RAPPORT N°97/8-20**  
 au Conseil Municipal  
 en séance du vendredi 19 décembre 1997

**CESSION DE TERRAINS**

REFERENCES CADASTRALES	SUPERFICIES	SITUATIONS	BENEFICIAIRES	MODALITES DE CESSION	PRIX	BUT DE CESSION
AR 284	49 m <sup>2</sup>	rue Bouvet	NABENEZA Henri	cession en pleine propriété	98 000,00 F (suivant estimation des Domaines)	Délaissé de voie publique à annexer à la propriété riveraine, du bénéficiaire
EI 137	178 m <sup>2</sup>	Lot. Chemin neuf la Montagne	DELETTRE Clément	cession en pleine propriété	26 700,00 F (suivant estimation des Domaines)	Délaissé du lotissement à annexer à la propriété riveraine, du bénéficiaire.

**ANNEXE AU RAPPORT N° 97/8-20**  
 Vu par le Conseil Municipal  
 en séance du **19 DEC. 1997**

**LE MAIRE**



N° d'ordre du document d'arpentage: **5243N**

Tableau d'assemblage: à modifier (1) sans chang. (1)



La mise en place des limites d'après les indications fournies au bureau est réglementaire.

**CERTIFICATION**

(Art. 25 du décret n° 55-471 du 30 avril 1955)

Le présent document d'arpentage, certifié par les propriétaires soussignés, a été établi

- A - d'après les indications qu'ils ont fournies au bureau
- B - en conformité d'un piquetage effectué sur le terrain
- C - d'après un plan d'arpentage ou de bornage, dont copie ci-jointe, dressé le 07 Sept. 1997 par M. ROBINSON, géomètre à Saint-Denis.

Les propriétaires déclarent avoir pris connaissance des informations portées au dossier de la chemise G463.

Saint-Denis  
Mr Nabeleza  
Le Maire

Document d'arpentage dressé par M. ROBINSON, géomètre à Saint-Denis.

Date: 07 Sept. 1997

Signature: *[Signature]*

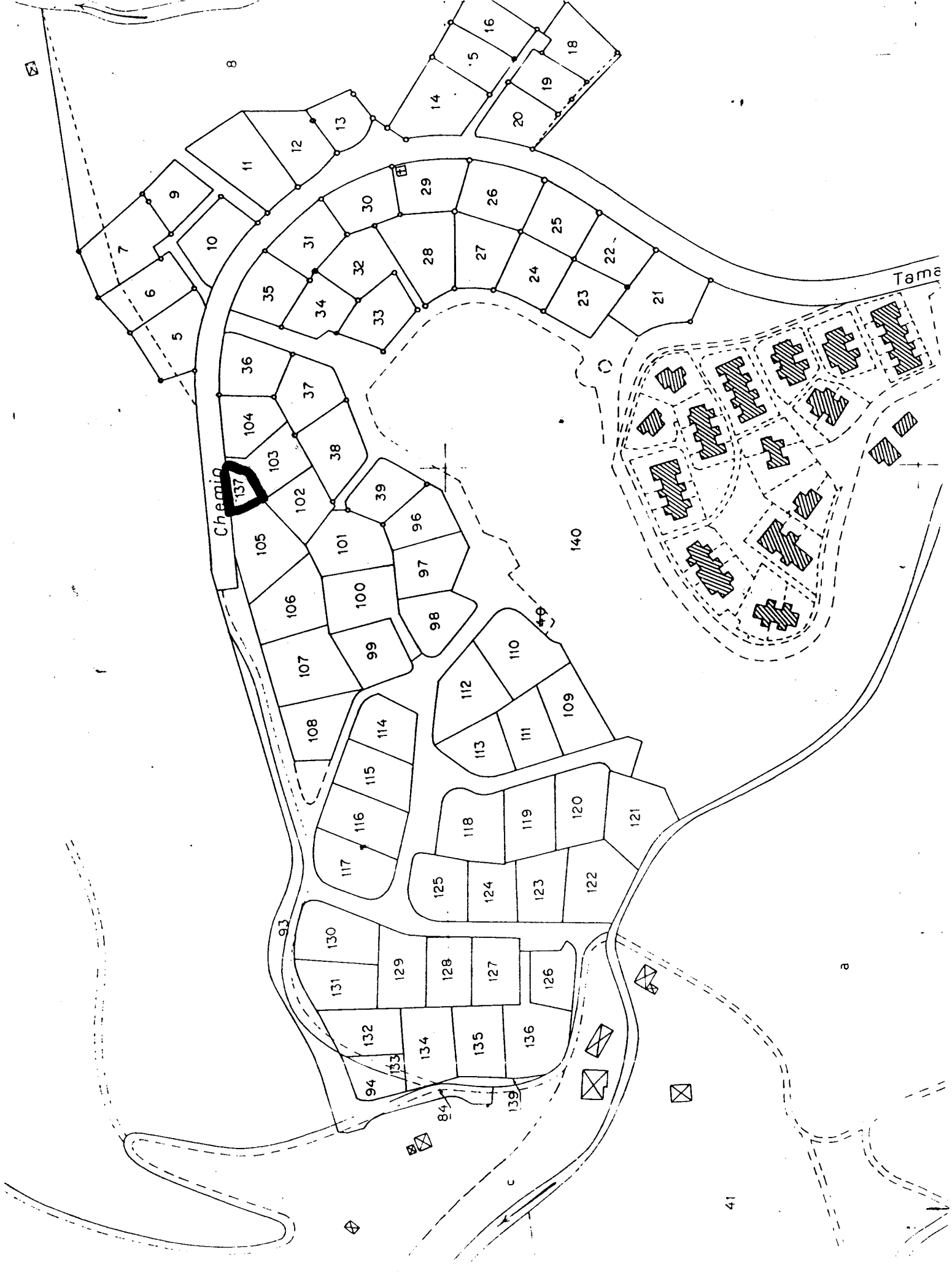
Le plan minute établi par le Bureau du Cadastre, par la personne agréée dans les bureaux du Cadastre, d'ordre du registre de conservation des droits: ...

**CENTRE DES IMPÔTS FONCIER SERVICE DES EXTRAITS**

1, rue Champ Fleuri  
B.P. 7015  
91011 SAINT-DENIS MESSAG. CEDEX 3

Téléphone: 48 69 17

(2) Qualité de la personne agréée (géomètre-expert, inspecteur géométrique, etc.)  
 (3) Préciser les nom et qualité du signataire s'il est différent du géomètre-expert, inspecteur géométrique, etc.



Chemin

Tama

a

41